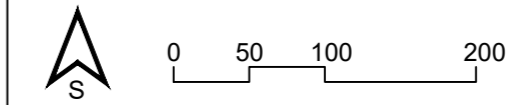


III. IZMJENE I DOPUNE PROSTORNOG PLANA UREĐENJA OPĆINE PLITVIČKA JEZERA



Kartografski prikaz:

GRAĐEVINSKA PODRUČJA NASELJA NASELJE PRIJEBOJ

Županija:	LIČKO - SENJSKA
Općina:	PLITVIČKA JEZERA
Naziv prostornog plana:	III. IZMJENE I DOPUNE PROSTORNOG PLANA UREĐENJA OPĆINE PLITVIČKA JEZERA
Naziv kartografskog prikaza:	GRAĐEVINSKA PODRUČJA NASELJA NASELJE PRIJEBOJ
Broj kartografskog prikaza:	4.27.
Broj kartografskog prikaza:	1:5000
Odluka o izradi prostornog plana (službeno glasilo): "Županijski glasnik Ličko-senjske županije br. 26/16"	Odluka predstavničkog tijela o donošenju plana (službeno glasilo): "Županijski glasnik Ličko-senjske županije br. 16/18"
Javna rasprava (datum objave): 20.3.2018. - 13.4.2018. 11.5.2018.	Javni uvid održan: 22.5.2018. - 29.5.2018.
Pečat tijela odgovornog za provođenje javne rasprave:	Odgovorna osoba za provođenje javne rasprave: Ana Karaula, dipl.ing.geod.
Pravna osoba/tijelo koje je izradilo plan: J.U. ZAVOD ZA PROSTORNO UREĐENJE LIČKO-SENJSKE ŽUPANIJE Gospić, Dr. Franje Tuđmana 4	
Pečat pravne osobe/tijela koje je izradilo plan:	Odgovorna osoba: Stipe Mudrovčić, dipl.ing.grad.
Odgovorni voditelj izrade plana: Dunja Kos-Pleteš, dipl.ing.arh. i urb.	
Stručni tim u izradi plana: Dunja Kos-Pleteš, dipl.ing.arh. i urb. Mario Krpanić, mag.geogr.	Goran Šuper, dipl.inf. Ana Mileusnić, arh.teh.
Pečat predstavničkog tijela:	Predsjednik općinskog vijeća: Ante Bionda, ing. lovstva i zaštite prirode
Istovjetnost ovog prostornog plana s izvornikom ovjера:	Pečat nadležnog tijela: (ime, prezime i potpis)

LEGENDA:

GRANICE
TERITORIJALNE I STATISTIČKE GRANICE

— GRANICA NASELJA

PROSTORI/POVRŠINE ZA RAZVOJ I UREĐENJE
GRAĐEVINSKO PODRUČJE NASELJA

- GRAĐEVINSKO PODRUČJE - IZGRAĐENI DIO
- GRAĐEVINSKO PODRUČJE - UREĐENI NEIZGRAĐENI DIO

IZDVOJENI DIO GRAĐEVINSKOG PODRUČJA NASELJA

- GOSPODARSKA NAMJENA - POSLOVNA
K3 - KOMUNALNO-SERVISNA (postojeće)
- GOSPODARSKA NAMJENA - POSLOVNA
K3 - KOMUNALNO-SERVISNA (planirano)
- POVRŠINE INFRASTRUKTURNIH
SUSTAVA

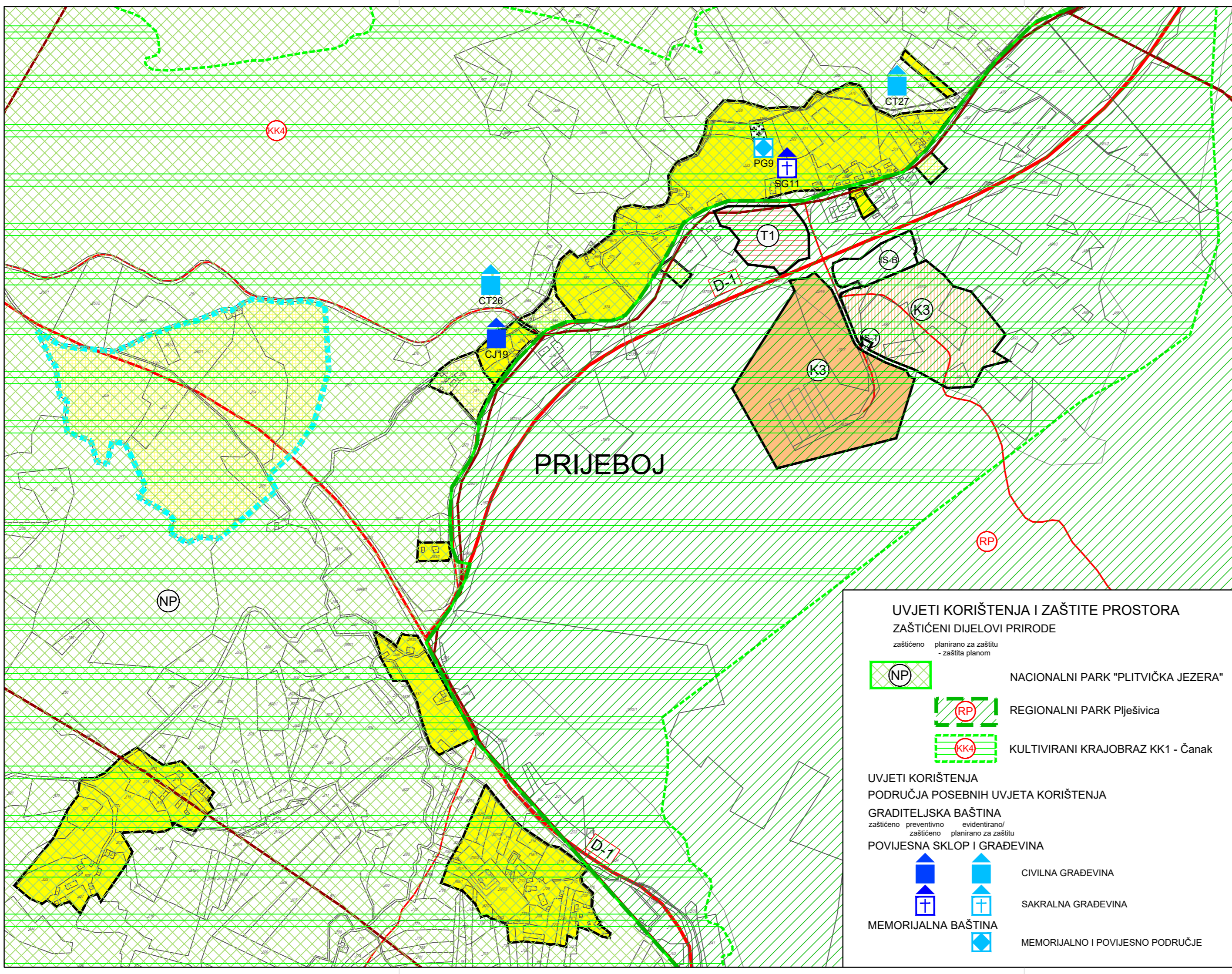
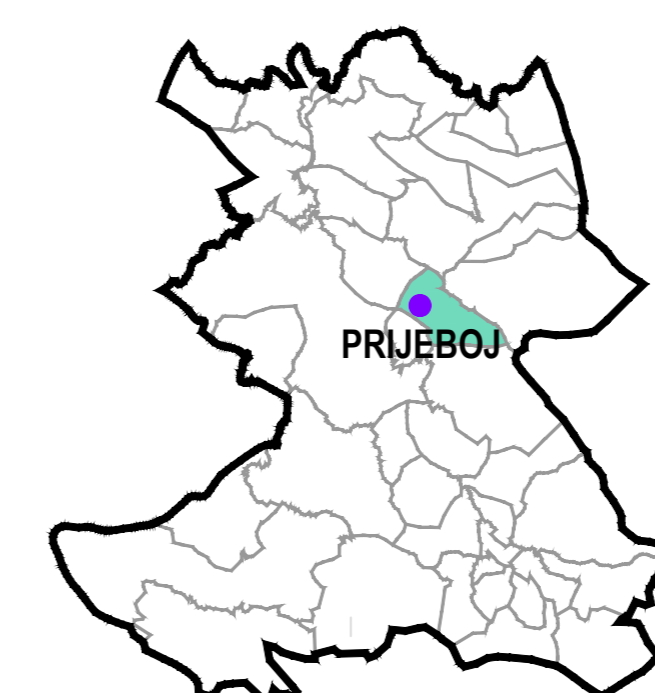
GRAĐEVINSKO PODRUČJE U FUNKCIJI NP
"PLITVIČKA JEZERA" - NEIZGRAĐENI DIO /
GLAVNOG ULAZA PRIJEBOJ

POVRŠINE IZVAN NASELJA

- GROBLJE

PROMET
CESTOVNI PROMET
IZGRAĐENO NEIZGRAĐENO

- OSTALE DRŽAVNE CESTE
- OSTALE NERAZVRSTANE CESTE



UVJETI KORIŠTENJA I ZAŠTITE PROSTORA ZAŠTIĆENI DIJELOVI PRIRODE

- zaštićeno planirano za zaštitu - zaštitna planom **(NP)** NACIONALNI PARK "PLITVIČKA JEZERA"
- (RP)** REGIONALNI PARK Plješivica
- (KK4)** KULTIVIRANI KRAJOBRAZ KK1 - Čanak

UVJETI KORIŠTENJA PODRUČJA POSEBNIH UVJETA KORIŠTENJA

- zaštićeno preventivno evidentirano/ zaštićeno planirano za zaštitu **(D)** GRADITELJSKA BAŠTINA
- (D)** POVIJESNA SKLOP I GRAĐEVINA
- CIVILNA GRAĐEVINA
- SAKRALNA GRAĐEVINA
- MEMORIJALNA BAŠTINA
- MEMORIJALNO I POVIJESNO PODRUČJE