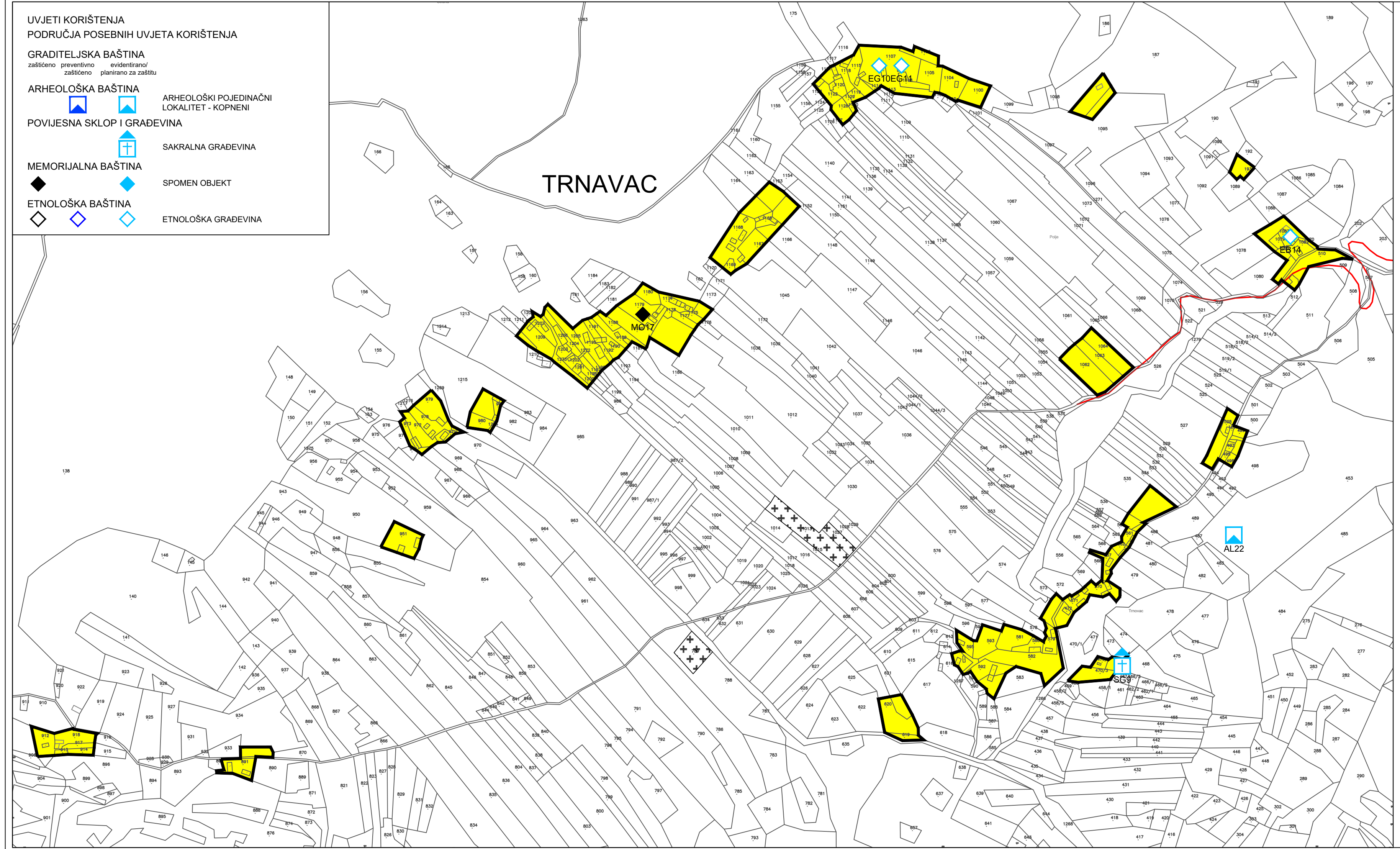
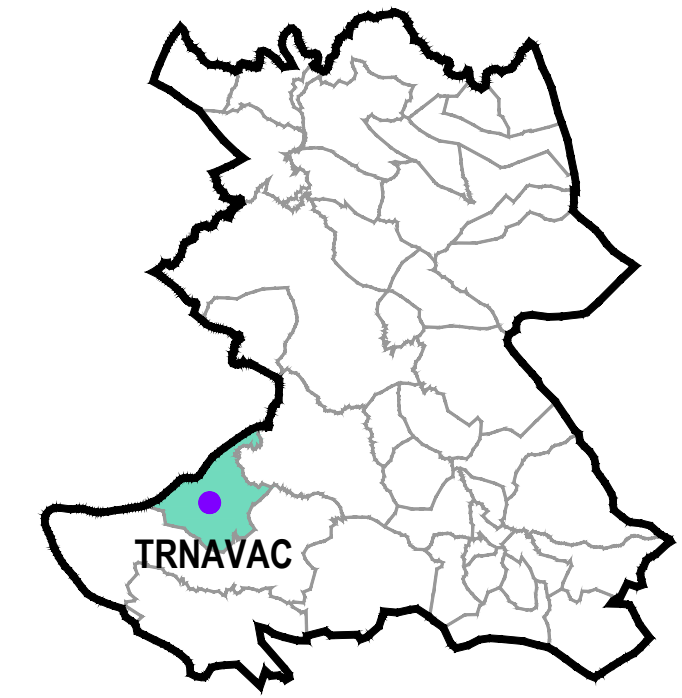


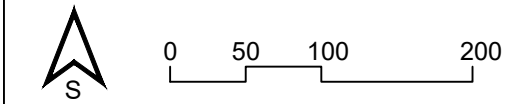
- UVJETI KORIŠTENJA
PODRUČJA POSEBNIH UVJETA KORIŠTENJA
- GRADITELJSKA BAŠTINA
zaštićeno preventivno evidentirano/
zaštićeno zaštićeno planirano za zaštitu
- ARHEOLOŠKA BAŠTINA
ARHEOLOŠKI POJEDINAČNI
LOKALITET - KOPNENI
- POVIJESNA SKLOP I GRAĐEVINA
SAKRALNA GRAĐEVINA
- MEMORIJALNA BAŠTINA
SPOMEN OBJEKT
- ETNOLOŠKA BAŠTINA
ETNOLOŠKA GRAĐEVINA



- LEGENDA:
- GRANICE
TERITORIJALNE I STATISTIČKE GRANICE
- GRANICA NASELJA
- PROSTORI/POVRŠINE ZA RAZVOJ I UREĐENJE
GRAĐEVINSKO PODRUČJE NASELJA
- GRAĐEVINSKO PODRUČJE
- IZGRAĐENI DIO
- POVRŠINE IZVAN NASELJA
- GROBLJE
- PROMET
CESTOVNI PROMET
IZGRAĐENO NEIZGRAĐENO
- LOKALNE CESTE



IV. IZMJENE I DOPUNE PROSTORNOG PLANA UREĐENJA OPĆINE PLITVIČKA JEZERA



Kartografski prikaz: GRAĐEVINSKA PODRUČJA NASELJA NASELJE TRNAVAC

Županija:	LIČKO - SENJSKA
Općina:	PLITVIČKA JEZERA
Naziv prostornog plana:	IV. IZMJENE I DOPUNE PROSTORNOG PLANA UREĐENJA OPĆINE PLITVIČKA JEZERA
Naziv kartografskog prikaza:	GRAĐEVINSKA PODRUČJA NASELJA NASELJE TRNAVAC
Broj kartografskog prikaza:	4.34.
Broj kartografskog prikaza:	1:5000
Odluka o izradi prostornog plana uređenja: "Službeni glasnik općine Plitvička Jezera br. 5/19 i 12/19"	Odluka predstavničkog tijela o donošenju plana (službeno glasilo): "Službeni glasnik općine Plitvička Jezera br. 11/20 od 16. prosinca 2020. godine"
Javna rasprava (datum objave): 4.6.2020.	Javni uvid održan: 12.6.2020.-19.6.2020.
Pečat tijela odgovornog za provođenje javne rasprave:	Odgovorna osoba za provođenje javne rasprave: _____ Ana Karaula, dipl.ing.geod.
Pravna osoba/tijelo koje je izradilo plan: J.U. ZAVOD ZA PROSTORNO UREĐENJE LIČKO-SENJSKE ŽUPANIJE Gospić, Dr. Franje Tuđmana 4	Odgovorna osoba: _____ Stipe Mudrovčić, dipl.ing.građ.
Pečat pravne osobe/tijela koje je izradilo plan:	Odgovorna osoba: _____ Stipe Mudrovčić, dipl.ing.građ.
Odgovorni voditelj izrade plana: Dunja Kos-Pleteš, dipl.ing.arh. i urb.	Odgovorna osoba: _____ Goran Šuper, dipl.inf. Davor Grabašnjak, ing.prom.
Stručni tim u izradi plana: Dunja Kos-Pleteš, dipl.ing.arh. i urb. Mario Krpanić, mag.geogr.	Odgovorna osoba: _____ Ante Bionda, ing. lovstva i zaštite prirode
Pečat predstavničkog tijela:	Predsjednik Općinskog vijeća: _____ Ante Bionda, ing. lovstva i zaštite prirode
Istovjetnost ovog prostornog plana s izvornikom ovjerava: _____ (ime, prezime i potpis)	Pečat nadležnog tijela: _____