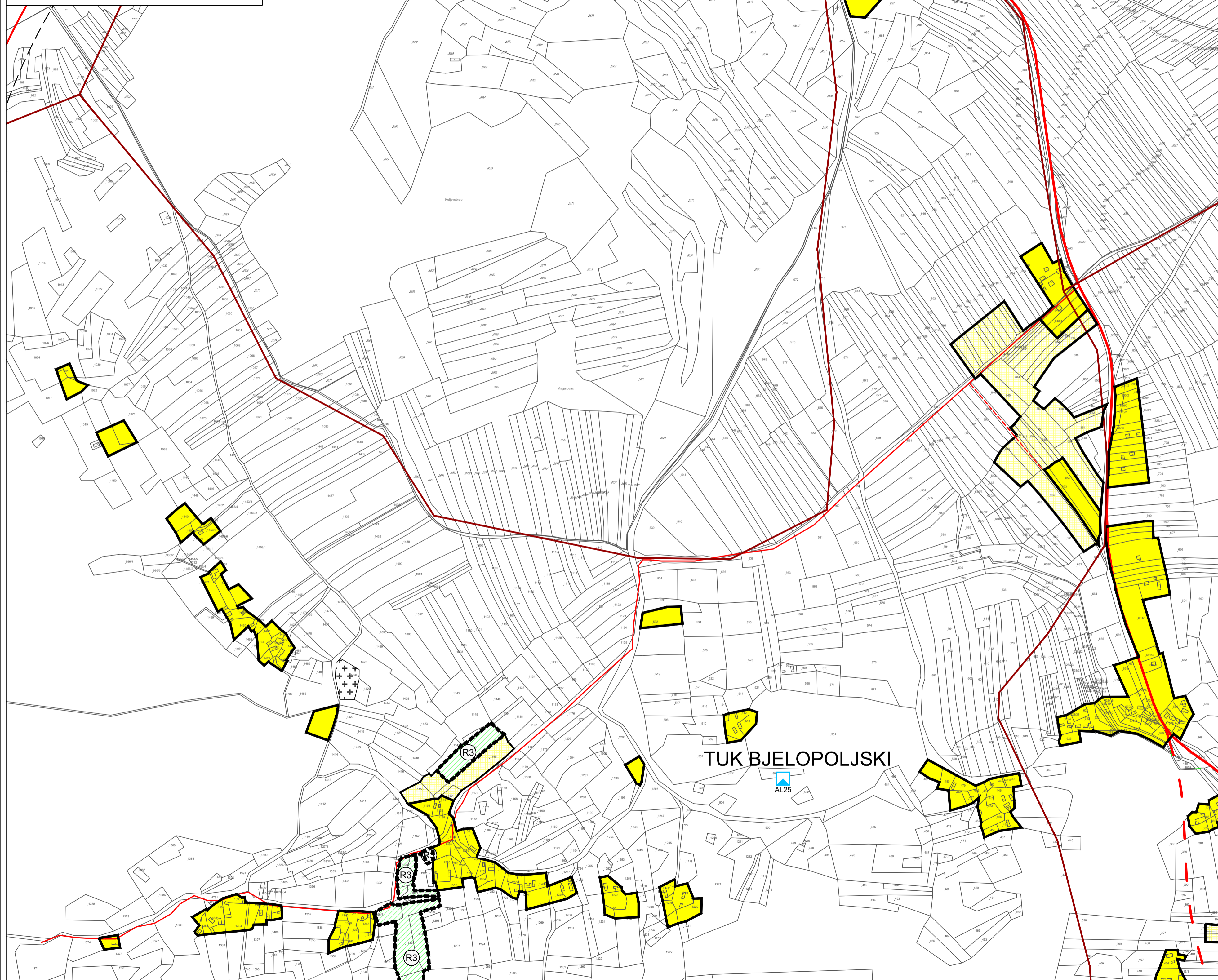


UVJETI KORIŠTENJA  
PODRUČJA POSEBNIH UVJETA KORIŠTENJA

GRADITELJSKA BAŠTINA  
zaštićeno preventivno  
evidentirano  
zaštićeno planirano za zaštitu

ARHEOLOŠKA BAŠTINA  
ARHEOLOŠKI POJEDINAČNI  
LOKALITET - KOPNENI



LEGENDA:

GRANICE  
TERITORIJALNE I STATISTIČKE GRANICE

GRANICA NASELJA

PROSTORI/POVRŠINE ZA RAZVOJ I UREĐENJE

GRADEVINSKO PODRUČJE NASELJA

GRADEVINSKO PODRUČJE  
- IZGRAĐENI DIO

GRADEVINSKO PODRUČJE  
- UREĐENI NEIZGRAĐENI DIO

POVRŠINE IZVAN NASELJA

GROBLJE

PROMET

CESTOVNI PROMET

IZGRAĐENO NEIZGRAĐENO

D

Ž

L

L

L

L

L

L

L

L

L

L

L

L

L

L

L

L

L

L

L

L

L

L

L

L

L

L

L

L

L

L

L

L

L

L

L

L

L

L

L

L

L

L

L

L

L

L

L

L

L

L

L

L

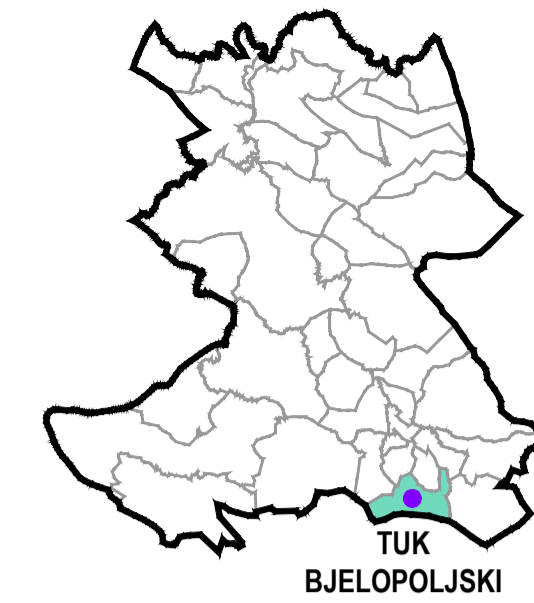
L

L

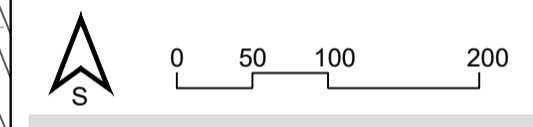
L

L

--- OSTALE DRŽAVNE CESTE  
--- ŽUPANIJSKE CESTE  
--- LOKALNE CESTE  
--- OSTALE NERAZVRSTANE CESTE  
--- MOGUĆI ILI ALTERNATIVNI KORIDOR  
--- (TRASA) CESTA



## IV. IZMJENE I DOPUNE PROSTORNOG PLANA UREĐENJA OPĆINE PLITVIČKA JEZERA



### Kartografski prikaz: GRADEVINSKA PODRUČJA NASELJA NASELJE TUK BJELOPOLJSKI

Županija:	LIČKO - SENJSKA	
Općina:	PLITVIČKA JEZERA	
Naziv prostornog plana:	IV. IZMJENE I DOPUNE PROSTORNOG PLANA UREĐENJA OPĆINE PLITVIČKA JEZERA	
Naziv kartografskog prikaza:	GRADEVINSKA PODRUČJA NASELJA NASELJE TUK BJELOPOLJSKI	
Broj kartografskog prikaza:	4.35.	Broj kartografskog prikaza: 1:5000
Odluka o izradi prostornog plana uređenja:	Odluka predstavničkog tijela o donošenju plana (službeno glasilo): "Službeni glasnik općine Plitvička Jezera br. 11/20 od 16. prosinca 2020. godine"	
Javna rasprava (datum objave):	Javni uvid održan: 12.6.2020.-19.6.2020.	
Pečat tijela odgovornog za provođenje javne rasprave:	Odgovorna osoba za provođenje javne rasprave: Ana Karaula, dipl.ing.geod.	
Pravna osoba/tijelo koje je izradilo plan:	J.U. ZAVOD ZA PROSTORNO UREĐENJE LIČKO-SENJSKE ŽUPANIJE Gospić, Dr. Franje Tuđmana 4	
Pečat pravne osobe/tijela koje je izradilo plan:	Odgovorna osoba: Stipe Mudrović, dipl.ing.građ.	
Odgovorni voditelj izrade plana:	Dunja Kos-Pleteš, dipl.ing.arh. i urb.	
Stručni tim u izradi plana:	Dunja Kos-Pleteš, dipl.ing.arh. i urb. Mario Krpanić, mag.geogr. Goran Šuper, dipl.inf. Davor Grabašnjak, ing.prom.	
Pečat predstavničkog tijela:	Predsjednik Općinskog vijeća: Ante Bionda, ing. lovstva i zaštite prirode	
Istovjetnost ovog prostornog plana s izvornikom ovjerava:	Pečat nadležnog tijela: (ime, prezime i potpis)	