

LEGENDA:

GRANICE
TERITORIJALNE I STATISTIČKE GRANICE

— GRANICA NASELJA

PROSTORI/POVRŠINE ZA RAZVOJ I UREĐENJE
GRAĐEVINSKO PODRUČJE NASELJA

■ GRAĐEVINSKO PODRUČJE
- IZGRAĐENI DIO

POVRŠINE IZVAN NASELJA

⊕ GROBLJE

PROMET
CESTOVNI PROMET

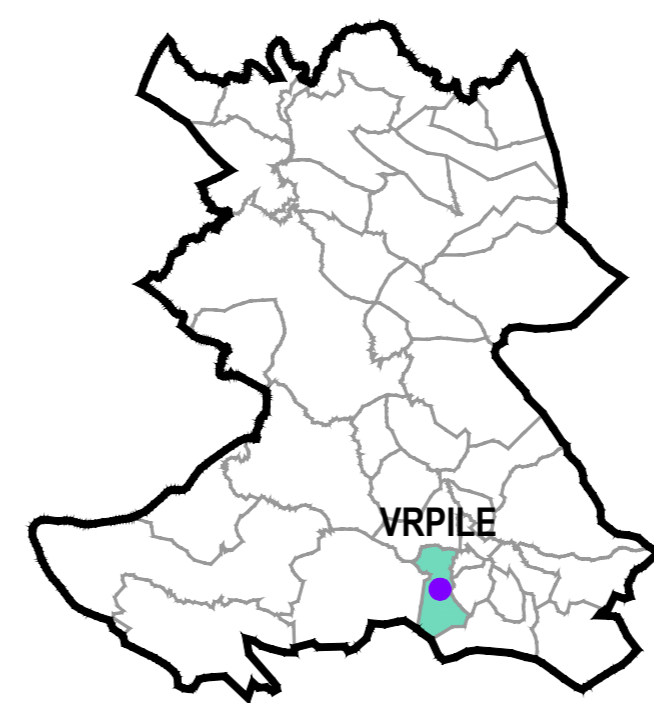
— IZGRAĐENO — NEIZGRAĐENO
D — OSTALE DRŽAVNE CESTE

UVJETI KORIŠTENJA

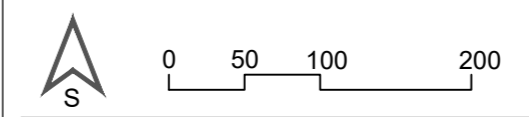
GRADITELJSKA BAŠTINA
zaštićeno preventivno evidentirano/ zaštićeno planirano za zaštitu

MEMORIJALNA BAŠTINA ■ MEMORIJALNO I POVJESNO PODRUČJE


ETNOLOŠKA BAŠTINA ◆ ETNOLOŠKA GRAĐEVINA



IV. IZMJENE I DOPUNE
PROSTORNOG PLANA UREĐENJA OPĆINE
PLITVIČKA JEZERA



Kartografski prikaz:
GRAĐEVINSKA PODRUČJA NASELJA
NASELJE VRPILE

Županija:	LIČKO - SENJSKA	
Općina:	PLITVIČKA JEZERA	
Naziv prostornog plana:	IV. IZMJENE I DOPUNE PROSTORNOG PLANA UREĐENJA OPĆINE PLITVIČKA JEZERA	
Naziv kartografskog prikaza:	GRAĐEVINSKA PODRUČJA NASELJA NASELJE VRPILE	
Broj kartografskog prikaza:	4.38.	Broj kartografskog prikaza: 1:5000
Odluka o izradi prostornog plana uređenja: "Službeni glasnik općine Plitvička Jezera br. 5/19 i 12/19"	Odluka predstavničkog tijela o donošenju plana (službeno glasilo): "Službeni glasnik općine Plitvička Jezera br. 11/20 od 16. prosinca 2020. godine"	
Javna rasprava (datum objave): 4.6.2020.	Javni uvid održan: 12.6.2020. - 19.6.2020.	
Pečat tijela odgovornog za provođenje javne rasprave:	Odgovorna osoba za provođenje javne rasprave: _____ Ana Karaula, dipl.ing.geod.	
Pravna osoba/tijelo koje je izradilo plan: J.U. ZAVOD ZA PROSTORNO UREĐENJE LIČKO-SENJSKE ŽUPANIJE Gospić, Dr. Franje Tuđmana 4		
Pečat pravne osobe/tijela koje je izradilo plan:	Odgovorna osoba: _____ Stipe Mudrovčić, dipl.ing.grad.	
Odgovorni voditelj izrade plana: Dunja Kos-Pleteš, dipl.ing.arh. i urb.		
Stručni tim u izradi plana: Dunja Kos-Pleteš, dipl.ing.arh. i urb. Mario Krpanić, mag.geogr.		Goran Šuper, dipl.inf. Davor Grabašnjak, ing.prom.
Pečat predstavničkog tijela:	Predsjednik Općinskog vijeća: _____ Ante Bionda, ing. lovstva i zaštite prirode	
Istovjetnost ovog prostornog plana s izvornikom ovjerava: _____ (ime, prezime i potpis)	Pečat nadležnog tijela:	